

POWIAT
CZARNKOWSKO-
TRZCIANECKI



tu odpoczniesz.pl



Kajakiem



Europejski Fundusz Rolny na rzecz
Rozwoju Obszarów Wiejskich



Program
Rozwoju
Obszarów
Wiejskich
na lata 2007-2013

Europejski Fundusz Rolny na rzecz Rozwoju Obszarów Wiejskich: Europa inwestująca w obszary wiejskie.

Zadanie współfinansowane ze środków Unii Europejskiej w ramach osi 4 – LEADER

Programu Rozwoju Obszarów Wiejskich na lata 2007–2013

Publikacja opracowana przez: Powiat Czarnkowsko-Trzcianecki

Instytucja Zarządzająca PROW na lata 2007–2013 – Minister Rolnictwa i Rozwoju Wsi



Lubisz pełen niezapomnianych wrażeń odpoczynek nad rzeką lub jeziorem?

Zawitaj do pięknego powiatu czarnkowsko-trzcianeckiego!

Regeneracja sił umysłu, ciała i ducha może odbywać się na różne sposoby. Jednym z nich jest spływ kajakowy.

Nakłaniam do tego rodzaju aktywności sportowej tym chętniej, gdyż natura stworzyła w naszej części Wielkopolski wyśmienite warunki do uprawiania tej oraz innych form wodniactwa.

Mam nadzieję, że informator, który oddajemy do Twojego użytku, poprowadzi Cię na przygodę wśród wód Drawy, Noteci, Bukówki i Miały. Znajdziesz w nim propozycje tras, bazę noclegową, a także dane adresowe organizatorów wypoczynku. Dołożymy razem wszelkich starań, byś nasz region opuszczał zawsze usatysfakcjonowany i z radością powracał w te strony przy każdej nadarzającej się okazji.

STAROSTA
CZARNKOWSKO-TRZCIANECKI





str. 4

Notecią
w królestwie łąk
i dzikiej przyrody



str. 6

Bystrą Drawą

str. 8

Wśród jezior rzeką
Miałą



str. 10

Przepiękną
Bukówką



str. 12

W pigułce: noclegi,
organizatorzy spływów,
wypożyczalnia sprzętu
wodnego



Notecią w królestwie łąk i dzikiej przyrody

Notec jest główną rzeką regionu. Pły nie leniwie szeroką doliną w królestwie łąk i dzikiej przyrody. Jej długość wynosi 391,3 km, a powierzchnia dorzecza równa się 17 300 km², co daje pod tym względem odpowiednio siódmy i szósty wynik w Polsce. Krajobraz Doliny Noteci jest nieprzeciętny. Charakteryzuje się różnorodnością świata roślinnego i zwierzęcego, co spowodowało włączenie części terytorium do systemu Natura 2000.

Notec – fragment Międzynarodowej Drogi Wodnej E70 i jedyne wodne połączenie Odry i Wisły – tworzy doskonałe warunki do turystyki wodniackiej. Płynąc łodzią lub kajakiem, możesz podziwiać tu urokliwe łąki, czarujące wzniesienia okolic Czarnkowa, pokonywać liczne zabytkowe śluzy, które funkcjonują do dziś. Od 2011 r. w Czarnkowie i Drawsku działają dwie przystanie wodne – nowoczesne obiekty turystyczne dysponujące bogatym zapleczem usługowym.

Warto pamiętać, że Notec to również odcinek turystycznego szlaku wodnego Wielka Pętla Wielkopolski, który biegnie przez województwa: wielkopolskie, lubuskie i kujawsko-pomorskie.

Disponując większą ilością czasu, można żeglować po rzece kajakiem z bagażami na pokładzie. Podróż jest bezpieczna i łatwa, choć czasami pozornie słaby wiatr sprawia nie lada kłopot. Bardzo dobry dojazd do rzeki czyni ją łatwo dostępną dla kajakarzy, a miejsca noclegowe w czarnkowskiej i drawskiej marinie zwiększają komfort eskapady.

Propozycje sptywów:

Odcinek:

Walkowice – Romanowo – Lipica – Czarnków

Długość	ok. 13 km
Czas	do 5 h
Trudność	łatwy

Odcinek:

Czarnków – Pianówka – Ciszkowo – Mikołajewo

Długość	ok. 11 km
Czas	do 4 h
Trudność	łatwy

Odcinek:

Mikołajewo – Wrzeszczyna – Wieleń – Drawsko

Długość	ok. 25 km
Czas	sptyw całodzienny
Trudność	łatwy

Za śluzowanie pobierana jest opłata od każdego kajaka (ok. 6 zł), choć istnieje oczywiście możliwość samodzielnego przeniesienia sprzętu bez konieczności uiszczania należności.

Marina Czarnków

Czarnkowska Marina – doskonale miejsce do organizacji turystyki aktywnej i imprez sportowo-rekreacyjnych. Gwarantuje ona:

- nowoczesną infrastrukturę,
- bezpieczne, strzeżone i monitorowane obiekty przystani,
- możliwość wypożyczenia rowerów miejskich, łodzi i kajaków,
- kompleksowe usługi: bezpłatne pole namiotowe, grill, slipowanie, baza sanitarna, prąd, woda, prysznic itp.

Szczegóły: www.marina.czarnków.pl
Kontakt: 67 255 26 95, 784 681 214

Yndzel Drawsko

Yndzel Drawsko stanowi wszechstronną bazę postojową dla wszystkich poszukujących dłuższego wypoczynku. Obiekt oferuje:

- nowoczesną, innowacyjną infrastrukturę przystani, z miejscami noclegowymi, częścią świetlicową z telewizorem, kominem oraz w pełni wyposażonym zapleczem kuchennym, sanitarnym i energetycznym wraz z punktami medialnymi na pomostach,
- miejsce na ognisko, pole biwakowe, boiska do gry w siatkówkę, kąpieliska z dwiema plażami,
- wewnętrzny i zewnętrzny slip, wypożyczalnię rowerów miejskich, kajaków i łodzi,
- bezpieczne, strzeżone i monitorowane obiekty przystani.

Kontakt: 535 953 490





Bystrą Drawą

Drawa to rzeka w północno-zachodniej Polsce o długości 185,9 km i powierzchni zlewni 3296,4 km², która roztacza przed kajakarzem niezapomniane widoki, sprawiając, że czujemy się jak w przyrodniczej świątyni. O atrakcyjności splywu decyduje tu nie tylko szybkość nurtu – jest on bardzo zróżnicowany – miejscami łagodny, a na kolejnym odcinku zdradliwy i rwący, ale przede wszystkim piękne środowisko, krajobrazy i niezapomniane widoki. Mknąc po tafli wody, zaobserwować można całą gamę różnorodnych systemów przyrodniczych: bagiennych, łąkowych, leśnych i rolnych.

Na Drawie zlokalizowane są dwie XIX-wieczne elektrownie wodne – elektrownia „Kamienna” w Głusku i w Borowie. Natomiast poniżej Drawska Pomorskiego znajduje się kolejna, choć mała elektrownia wodna – „Młynowo”.

Propozycja splywu:

Odcinek:

Osieczno – Dębina – Łokacz Wielki

Długość	21 km
Czas	ok. 4–6 h
Trudność	łatwy



Splyw rozpoczynamy z Osieczna, z Wysypki dawnej przystani flisackiej. Płyniemy wśród lasu i przybrzeżnych łąk, a brak większych przeszkód czyni ten odcinek wręcz sielankowym.

W trakcie spływu podziwiać można Leśniczówkę Dębina ze zbiorowiskiem okazałych pomnikowych dębów i osadę leśną Zwierzyniec z XIX w.

Poniżej wsi Przeborowo (prawy brzeg) opuszczamy Puszcę Drawską. Dopływamy do wsi Drawiny – osady założonej przez przybyłych z Żuław holenderskich osadników. Następnie mijamy na lewym brzegu urokliwie położone gospodarstwo agroturystyczne w Stefanowie i docieramy do ujścia rzeki Człopicy – krótki (3,5 km) doływ, którym można się dostać pod prąd do Jeziora Królewskiego w Krzyżu Wlkp. Przy pierwszym moście na lewym brzegu w Łokaczu Wielkim znajduje się przystań kajakowa „Meta na Drawie” oraz pole biwakowe, gdzie można zakończyć spływ, zjeść smaczny posiłek, ogrzać się przy ognisku lub zabawić na imprezie integracyjnej. Właściciel pola udzieli Ci wskazówek o wielu innych atrakcjach turystycznych regionu oraz doradzi, jaki odcinek rzeki wybrać na kolejny etap podróżowania.

Wytrwałych zapraszamy na znajdujące się przy przystani bystrze pod mostem kolejowym – jedno z ciekawszych miejsc do ćwiczeń w północno-zachodniej Polsce.

Po noclegu można kontynuować spływ do Drezdenka (ok. 15 km, wpływając na Noteć i kierując na Stare Bielice, Kosin) lub orientować się pod prąd do Drawska (9 km), służąc bądź przenosząc kajak w Krzyżu Wlkp.

Drawa daje także wiele możliwości pływania przez obszar parku narodowego (potrzeba na to 2 dni) w okresie od 1 lipca każdego roku, jak też po jej dopływach – Korytnicy i Mierzęcince (na przebycie tras trzeba wygospodarować odpowiednio 2 i 3 dni).



Wśród jezior rzeką Miałą



Miała – największa z rzek przecinających Puszcę Notecką – pod względem krajobrazowym stanowi jedną z najpiękniejszych tras wodnych regionu. Choć dotąd nieznaną, cieszy się coraz większym zainteresowaniem turystów.

Długość tego lewobrzeżnego dopływu Noteci wynosi 62 km. W górnym biegu łączy ze sobą 9 ślicznych jezior rynnowych. Jej słaby prąd na krótkich odcinkach pomiędzy nimi umożliwia zwiedzenie tej części szlaku w obu kierunkach. Pamiętaj jednak, że Miała jest nieco trudna i dość uciążliwa z powodu progów wodnych i niskich kładek.



Propozycje spływów:

Odcinek

„Górny”: Biała – Miąły

Odcinek

„Środkowy”: Miąły – Kamiennik

Odcinek


„Dolny”: Kamiennik – Drezdenko

Długość	42 km
Czas	3 dni
Trudność	szlak łatwy na jeziorach, następnie wiele niskich mostków i trudnych przenosek

Rzeka dostępna jest dla kajaków od wsi Biała. Na przebycie całej trasy potrzeba 3 dni.

Odcinek Biała – Mężyk – Miąły to wiele jezior, krótkie odcinki łączące. Poniżej wsi Miąły rzeka płynie w typowej puszczańskiej dolinie, nieliczne osady leśne i bogactwo przyrody urozmaicają atrakcje turystyczne przygotowane w Piłce (m.in. Park Grzybowy). W Kamienniku i Chełście znajdują się przenoski przez elektrownie i jaz (warto dopytać właścicieli o najlepsze przejście). W Chełście rzeka spływa wartko do Doliny Noteci, gwałtownie zmieniając charakter w leniwym kanale, i dociera do starego koryta Noteci, po której możemy przepłynąć do Drezdenka.

Noclegi są dostępne tylko na przygotowanych polanach lub w licznych gospodarstwach agroturystycznych (niezaplanowane odradzamy – w regionie występuje duże ryzyko pożarowe).




Przepiękną Bukówką

Bukówka – prawy dopływ Noteci przepływający przez teren Puszczy Drawskiej. Bierze swój początek w jeziorze Bukowo Duże k. Trzcinnia. Długość rzeki to prawie 50 km, a głębokość miejscami osiąga ponad metr.

Splywy Bukówką nie należą do najprostszycch, dlatego też odbywają się tu częściej wiosną i jesienią niż latem, gdy stan wody jest niski. Na trasie spotykamy liczne kładki, zwalone drzewa, mostki, które wymuszają konieczność wielu przenosek. Momentami w meandrach oddalamy się też od utwardzonego brzegu.

Ciekawszy i bardziej sprzyjający podróży odcinek zaczyna się w miejscowości Kuźniczka. Jest on zdecydowanie bardziej przyjazny. Rzeka osiąga tam miejscami metr głębokości. Ze względu na to, że na znacznym odcinku wije się przez lasy, jej wody mają bardzo ciekawą, ciemnobrązową barwę. W okolicach Herburtowa rzeczka płynie równo i ma mniej więcej stałą głębokość.

Lubiącym wyzwania proponujemy zacząć wodną przygodę z Jeziora Straduńskiego w Straduniu lub ze Smolarni przy ścieżce dydaktycznej „Nad Bukówką”.



Propozycje sptywów:

Odcinek:

Górnica – Kuźniczka

Długość	ok. 12 km
Czas	ok. 6–7 h
Trudność	trudny, wiele przenosek

Odcinek:

Kuźniczka – Herburtowo

Długość	15 km
Czas	ok. 5–6 h
Trudność	średnio trudny

Można połączyć dwie trasy, co da w rezultacie dwudniowy sptyw z noclegiem np. w „Jędrusiowej Chacie” w Kocieniu Wielkim (www.jedrusiowachata.pl).



W pigułce: noclegi, organizatorzy spływów, wypożyczalnie sprzętu wodnego

**Kompleksowa organizacja spływów
kajakowych:**



Przystań kajakowa „Meta na Drawie”

Wojciech Rybarczyk

Łokacz Wielki,

tel. 662 728 361

e-mail biuro@metanadrawie.eu

www.metanadrawie.eu

Wypożyczalnia kajaków i łodzi KOTWICA

Mariusz Michalek

Góra nad Notecią 85

tel. 67 255 55 76, 507 229 905

www.kotwica_m.michalek.w.interia.pl

Noclegi i wypożyczalnie sprzętu wodnego:

Polecane przez nas obiekty noclegowe zostały skategoryzowane przez Polską Federację Turystyki Wiejskiej „Gospodarstwa Gościnne”.



Kategoria ***

Pestkownica

Pestkownica 1

tel. 502 606 847

e-mail: info@pestkownica.com.pl

www.pestkownica.com.pl

Dworek nad Drawą

Elżbieta Reizig

Stefanowo 1

tel. 728 843 839

e-mail: elzbieta-reizig@gmx.de

www.gutshof-dragefeld.de

Żurawia Kuźnia

Danuta Jeszke

Wyzwolenia 63, Kuźnica Czarnkowska

tel. 67 255 80 64, 605 677 691



e-mail: info@ranczozurawiakuznia.pl
www.ranczozurawiakuznia.pl

Kategoria **

Dębina

Tomasz Pawłowski
Dębina 1A
tel. 502 130 143
e-mail: Niko1@poczta.onet.eu
www.debina.agroturystyka.pl

Dębogóra

Dębogóra 18
tel. 67 256 03 26, 609 610 147
e-mail: rezerwacje@debogora.pl
www.debogora.pl

Leśna podkowa

Piotr Podskarbi
Rychlik 23
tel. 508 246 430, 603 098 189
e-mail: monika@lesna-podkowa.pl
www.lesna-podkowa.pl

Osuch

Urszula i Janusz Fąferek
Osuch 6A
tel. 661 944 344

Kwiejce Karpniki

Aleksandra Ratajczak
Kwiejce 35
tel. 67 256 33 55
e-mail: poczta@kwiejce.pl
www.kwiejce.pl

Kategoria *

Ranczo Bonanza

Anna i Zdzisław Piątek
Kamiennik 6
tel. 67 256 32 80, 604 261 664
e-mail: ranchobonanza@interia.pl
www.bonanza.xt.pl

Na łęgach

Piotr Paluszkiewicz
Lubcz Mały 17
tel. 67 253 31 59, 602 302 382
e-mail: legilubcz@wp.pl
www.ecotouristfarm.pl

Jędrusiowa Chata

Zofia i Andrzej Wojciechowski
Kocięń Wielki 33
tel. 67 256 34 20, 505 996 010
e-mail: jedrusiowachata@poczta.onet.pl
www.jedrusiowachata.pl

Kategoria standard

Na Leśnym Rozdrożu

Elżbieta i Tadeusz Jerenkiewicz
Przyłęg 1
tel. 67 216 21 30, 255 01 06
e-mail: las@nalesnymrozdrozu.pl
www.nalesnymrozdrozu.pl

U Barbary

Izabela Haydn
Bielice Nowe 16
tel. 67 256 43 65

Przystań kajakowa „Meta na Drawie”

Wojciech Rybarczyk
Łokacz Wielki,
tel. 662 728 361
e-mail: biuro@metanadrawie.eu
www.metanadrawie.eu

Pozostałe, nieobjęte kategoryzacją obiektu

Marina Czarnków

ul. Rybaki 30, Czarnków
tel. 784 681 214, 608 350 684,
669 048 257

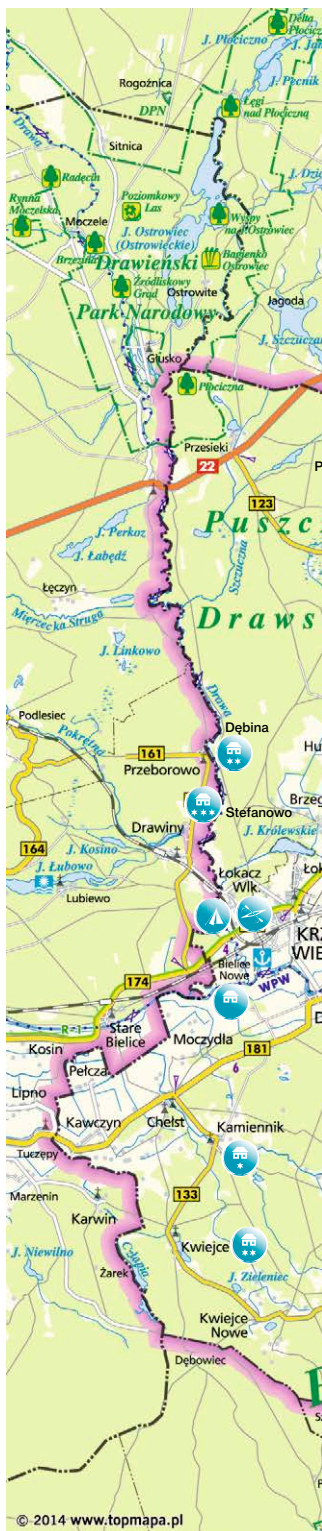
Marina Yndzel

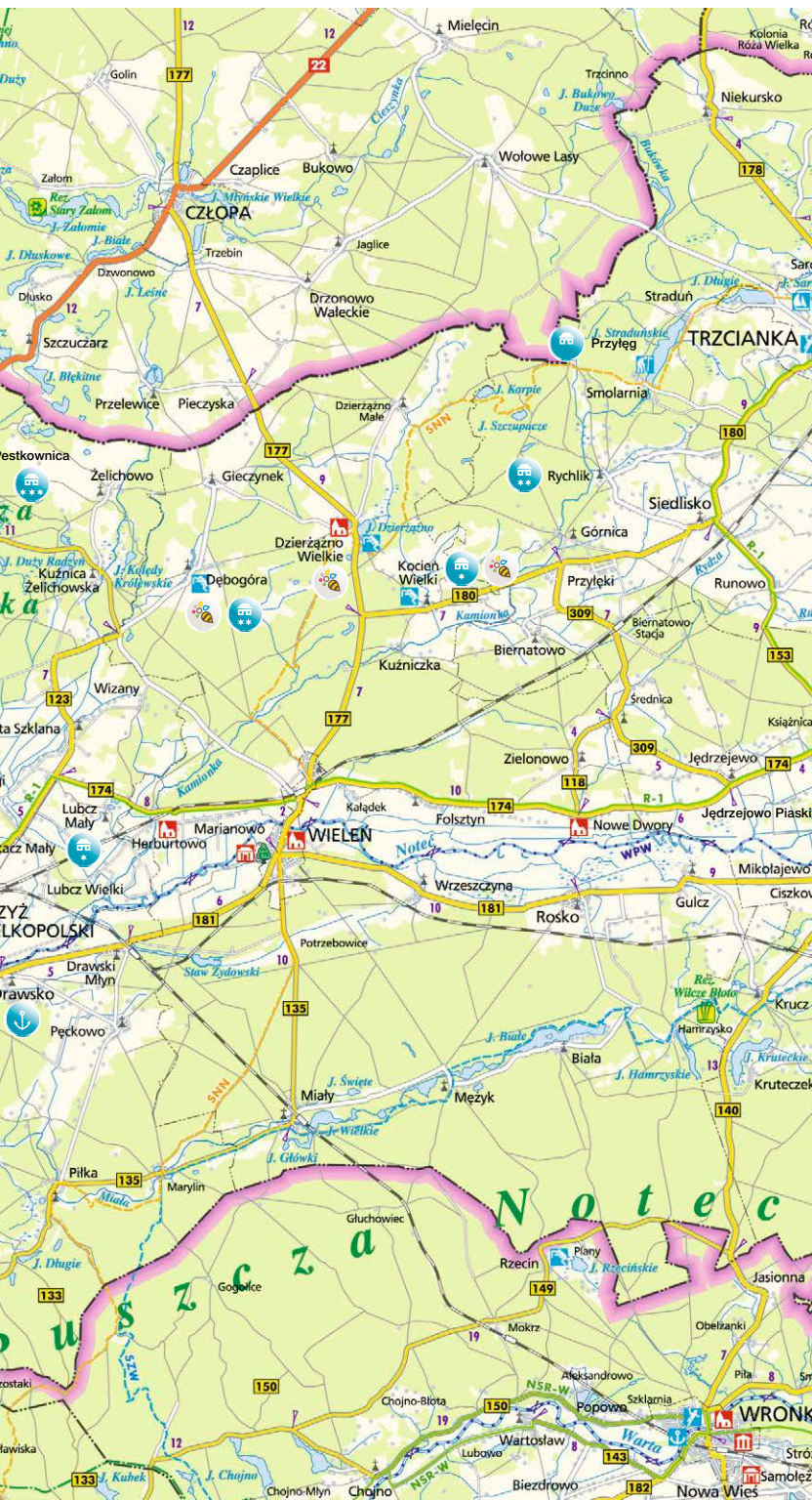
ul. Łąkowa 28, Drawsko
tel. 535 953 490



Legenda

- | | | | |
|--|--|--|---|
| | Droga krajowa | | Pocztą, stacja benzynowa |
| | Drogi wojewódzkie | | Hotel, schronisko |
| | | | Agroturystyka, baza noclegowa |
| | | | Kemping, pole namiotowe |
| | Obwodnica w budowie | | Ośrodek wypoczynkowy, punkt gastronomiczny |
| | Drogi powiatowe | | Parking, park leśny, ścieżka dydaktyczna |
| | | | Ośrodek jeździecki |
| | Drogi lokalne | | Kąpielsko, wody do wędkowania |
| | Drogi gruntowe, ścieżki | | Klub żeglarski, stacja |
| | Odległość w kilometrach | | Przystań żeglarska, prom |
| | Kolej ze stacją i przystankiem | | Informacja turystyczna, tablica inf. |
| | Granica województwa/powiatu | | Zamek, ruiny |
| | Granica gminy/miasta | | Kościół zabytkowy, muzeum |
| | Granica parku narodowego/otuliny | | Pałac, dwór, ratusz |
| | Poziomnice, punkt wysokościowy | | Wiatrak, młyn wodny |
| | | | Mogila, grodzisko |
| | Kościół, kaplica, krzyż | | Budynek zabytkowy, punkt widokowy |
| | Pomnik, leśniczówka | | Szlaki piesze |
| | Stacja meteorologiczna, lotnisko | | Znakowane trasy rowerowe |
| | Przystanek PKS, wieża obserwacyjna | | Szlak kajakowy, szlak konny |
| | Maszty RTV, oczyszczalnia ścieków | | Ścieżki dydaktyczne |
| | Śluza, max głębokość jeziora | | Szlak nordic walking |
| | Rezerваты przyrody, park zabytkowy | | Szlaki turystyczne z wyznaczonym śladem GPS – do pobrania ze strony: www.szlak-notecki.pl |
| | Pomniki przyrody | | |
| | Policja, straż pożarna, szpital | | |
| | Pogotowie ratunkowe, ośrodek zdrowia | | |
| | Noclegi w obiektach skategoryzowanych przez PFTW „Gospodarstwa Gościnne” | | |
| | Organizatory spływów, wypożyczalnie sprzętu wodnego | | |
| | Marina | | |





CZŁOPA

TRZCIANKA

WIELICZKA

Noteć

Wieliczka

WRONKOWO

12

12

177

22

178

177

180

123

177

153

174

177

118

174

181

177

174

174

181

177

174

135

177

118

174

135

177

174

174

135

177

174

174

133

177

174

174

133

177

174

174

133

177

174

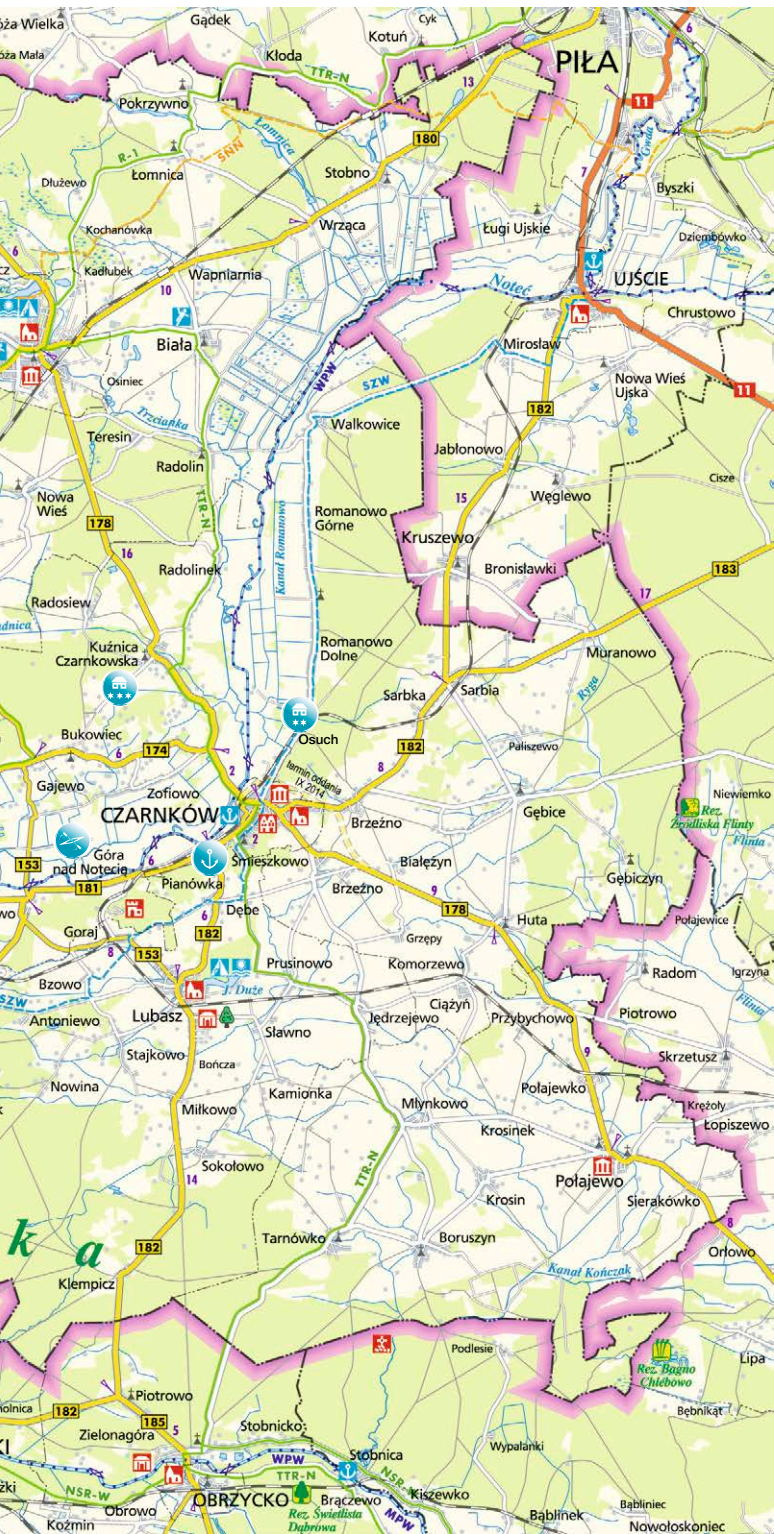
174

133

177

174

174





Redakcja wydawnictwa:
Radosław Jaremba, Agata Michalska
Starostwo Powiatowe w Czarnkowie

Zdjęcia:
Jacek Wojcieszynski oraz zasoby archiwalne: Starostwa Powiatowego w Czarnkowie i Przystani kajakowej „Meta na Drawie” w Łokaczu Wielkim

Opracowanie graficzne:
Agnieszka Sanowska-Piwko
Eureka Plus Agencja Reklamy

Wydawca na zlecenie Powiatu Czarnkowsko-Trzcianeckiego:
Eureka Plus Agencja Reklamy
ul. 3 Maja 11, 35-030 Rzeszów

Korekta:
Bernadeta Lekacz

© Copyright by Starostwo Powiatowe w Czarnkowie, 2014

ISBN 978-83-64233-84-5 (4)

Egzemplarz bezpłatny



Starostwo Powiatowe w Czarnkowie
Wydział Promocji, Ochrony Zdrowia i Spraw Społecznych
ul. Rybaki 3, 64-700 Czarnków, tel. 67 253 01 60, fax 67 253 01 61
promocja-abb@pct.bipst.pl
www.czarnkowsko-trzcianecki.pl
www.tuodpoczniesz.pl



tuodpoczniesz.pl

